חוק לקידום הבנייה במתחמים מועדפים (הוראת שעה), התשע"ד-2014
תכנית מועדפת לדיור

מס' תמל/ 3009

תמל/ 3009 - מתחם חרודי, נס ציונה

תשריט מצב מוצע	גיליון 1 מתוך 1
מחוז	מרכז
מרחב תכנון מקומי	נס ציונה
רשות מקומית	נס ציונה
ישוב	נס ציונה
תכנית בסמכות	ארצית
איחוד וחלוקה	איחוד ואו חלוקה ללא הסכמת כל הבעלים בכל תחום התכנית/בחלק מתחום התכנית
היתרים או הרשאות	תכנית שמסמנה ניתן להוציא היתרים או הרשאות
מונה תדפיס התשריט	31
מועד הפקה	06/09/2025 23:52
שטח התכנית	236.531 דונם קנה מידה 1:1250

אישורים

שמות*

מגיש התכנית	דירה להשכיר, דירה להשכיר תאריך: דירה להשכיר - החברה הממשלתית לדיור והשכרה בע"מ
עורך ראשי	ערי כהן תאריך: נ.מלצר, נ.איצקוביץ, א. כהן - אדר'
יזם	דירה להשכיר, דירה להשכיר תאריך: דירה להשכיר - החברה הממשלתית לדיור והשכרה בע"מ

טבלת גושים וחלקות*

מספר גוש	חלק/ כל הגוש	מספרי חלקות בשלמותן	מספרי חלקות בחלקיותן
3638	חלק	1-5, 7-10, 11, 170, 231	
3639	חלק	3	1-2, 4-5, 256

* הרשימה המלאה מפורטת בהוראות התכנית / בהודעה שפורסמה בעיתונות וברשומות

הריני מצהיר בזאת כי המפה הטופוגרפית/המצבית המהווה רקע לתכנית זו, נערכה על ידי ביום 07.11.2024 והיא הוכנה לפי הוראות נוהל מבא"ת ובהתאם להוראות החוק ולתקנות המודדים שבתוקף. דיוק הקו הכחול והקדסטר:
קו כחול (בלבד) ברמה אנליטית

שם המודד	מספר רישיון	חתימה	תאריך
טנטין ברני מודד מוסמך	570		

מקרא



תרשים התמצאות - קנ"מ 1:36000
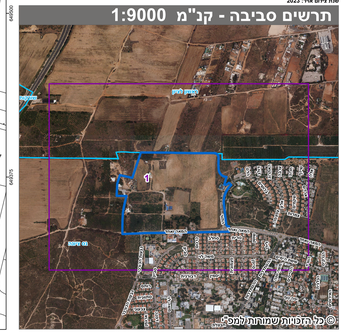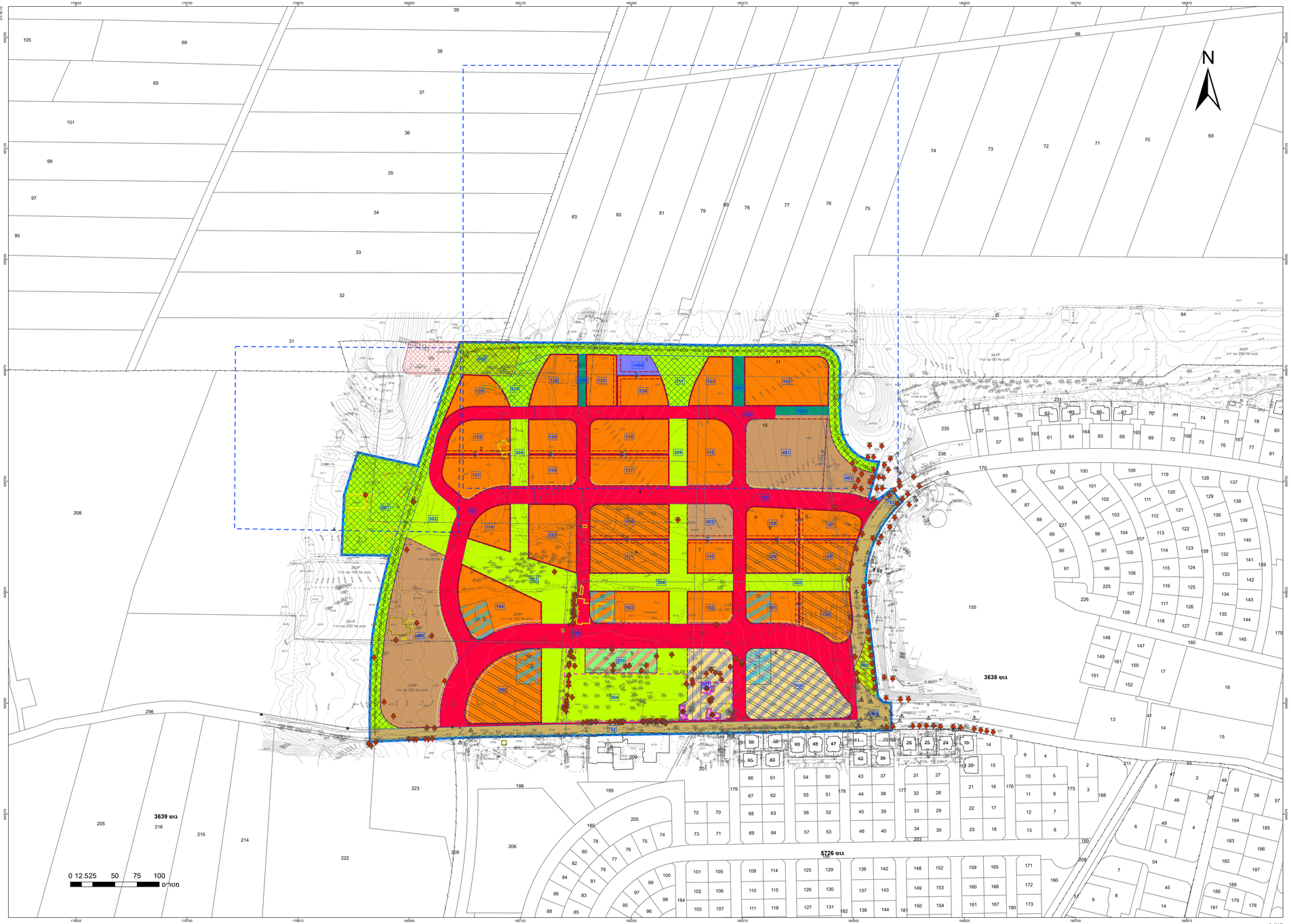
תרשים סביבה - קנ"מ 1:9000