חוק התכנון והבנייה, התשכ"ה - 1965

תכנית כוללנית

## מס' 457-0497610

# תכנית מתאר מקומית כוללנית אבן יהודה

| תשריט מצב מוצע | גליון 1 מתוך 1 |
|---|---|
| מחוז | מרכז |
| מרחב תכנון מקומי | שרונים |
| רשות מקומית | אבן יהודה |
| ישוב | |
| תכנית בסמכות | מחוזית |
| איחוד וחלוקה | ללא איחוד וחלוקה |
| היתרים או הרשאות | תכנית שמכוחה לא ניתן להוציא היתרים או הרשאות |
| מונה תדפיס התשריט | 5 |
| מועד הפקה | 21/06/2020 11:56 |
| שטח התכנית | 8264.139 דונם קנה מידה 1:5000 |

## מקרא

- גבול תכנית
- 1234 גוש
- 1240 חלקה
- גבול חלקה מספרית
- גבול גוש מספרית
- 1 2 3 4 חלוקת דרך
- מספר הדרך
- שם יד מדן
- רוחב הדרך
- מספר ותעשיה עתירת ידע
- מסחר ותעסוקה
- בית קברות
- דרך מוצעת
- דרך מאושרת
- שמורת טבע
- פארק/גן ציבורי
- ספורט ונופש
- שטח ציבורי פתוח
- קרקע חקלאית
- מבנים ומוסדות ציבור
- מסחר
- מגורים
- חניה
- שיקום/התחדשות
- אתר/מתחם לשימור
- גבול מתחם
- קו עזר1
- קו עזר2
- ציר אופניים
- חזית מסחרית
- מוקד אוטובוסים/מוניות
- מבנה לשימור

## אישורים בתכנית מס' 457-0497610

## תרשים התמצאות - קנ"מ 1:110000

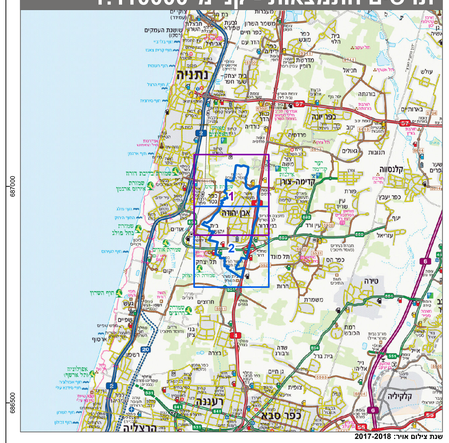


שנת צילום אויר: 2017-2018

## תרשים סביבה - קנ"מ 1:26000

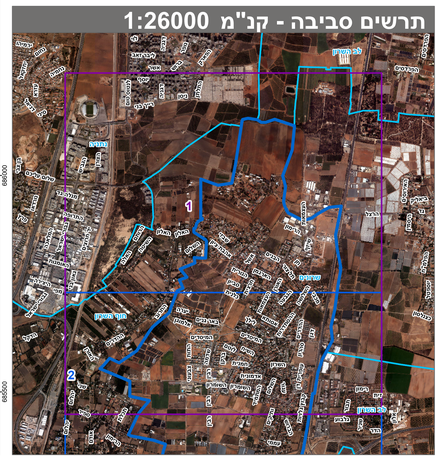

## שמות*

| | |
|---|---|
| מגיש התכנית | רשות מקומית<br>תאגיד: מ.מ. אבן יהודה |
| עורך ראשי | עמוס ברנדייס<br>תאגיד: אדריכלות ותכנון עירוני ואזורי |

## בעלי ענין בקרקע*

* הרשימה המלאה מפורטת בהוראות התכנית / בהודעה שפורסמה בעיתונות וברשומות

הריני מצהיר בזאת כי המפה הטופוגרפית/המצבית המהווה רקע לתכנית זו, נערכה על ידי ביום 07.04.15 והיא הוכנה לפי הוראות נוהל מבא"ת ובהתאם להוראות החוק ולתקנות המודדים שבתוקף.
דיוק הקו הכחול והקדסטר: מדידה גרפית

| | | | |
|---|---|---|---|
| משה פלוס | 442 | | |
| שם המודד | מספר רשיון | חתימה | תאריך |
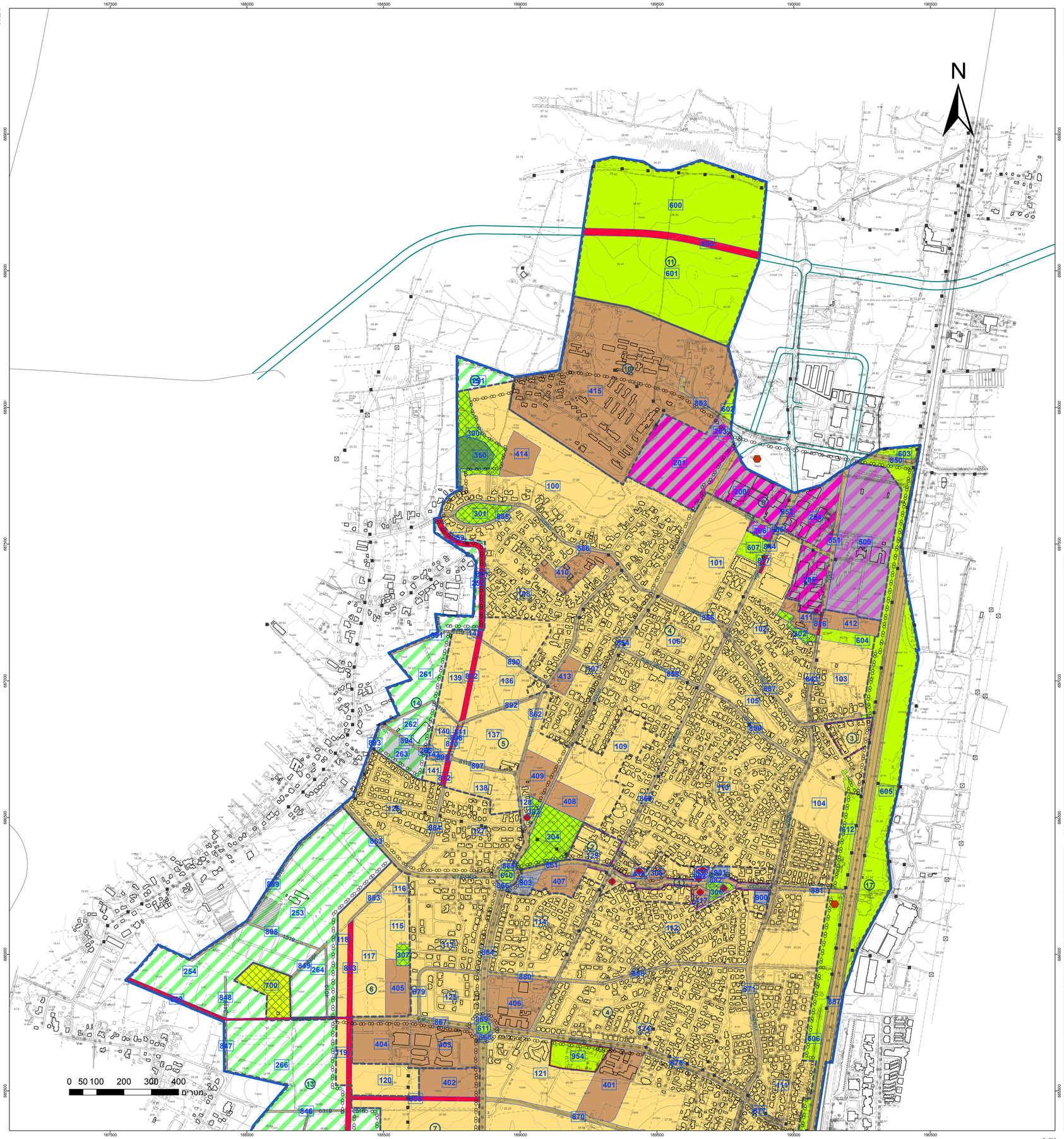
מספר תכנית: 457-0497610, מספר גרסת תשריט: 5